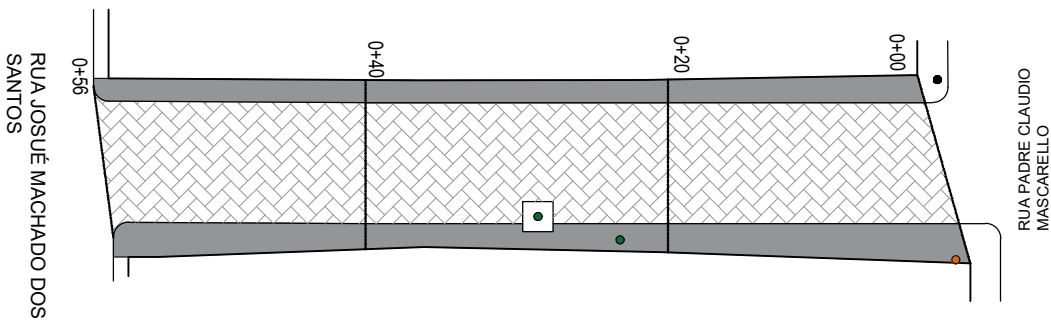


RUA FRANCISCO J. MEGNOT PADILHA

PROJETO DE PAVIMENTAÇÃO
ESCALA 1/200

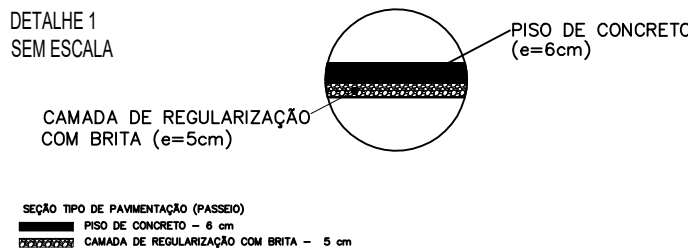
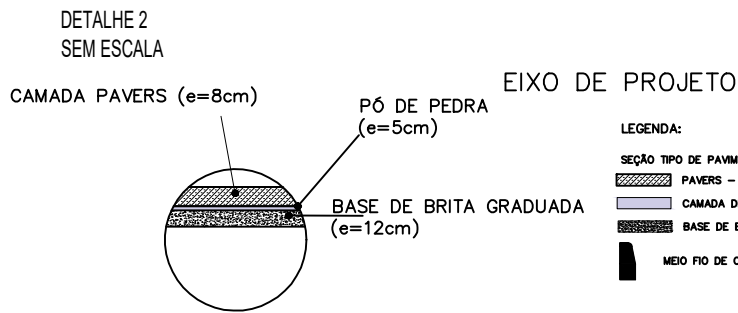
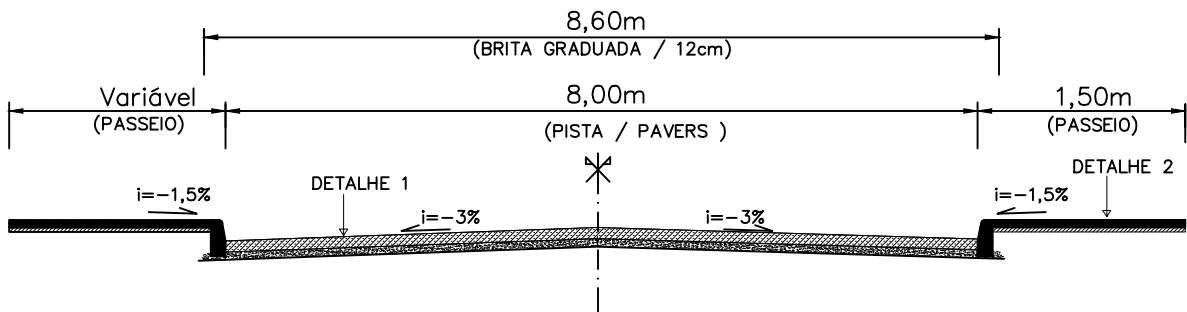


ÁREA TOTAL DE PAVIMENTAÇÃO DA RUA = 638,00m²

PAVIMENTAÇÃO DA RUA - ÁREA = 442,00m²

PASSEIO PÚBLICO - ÁREA = 196,00m²

SEÇÃO TIPO DE PAVIMENTAÇÃO
SEM ESCALA

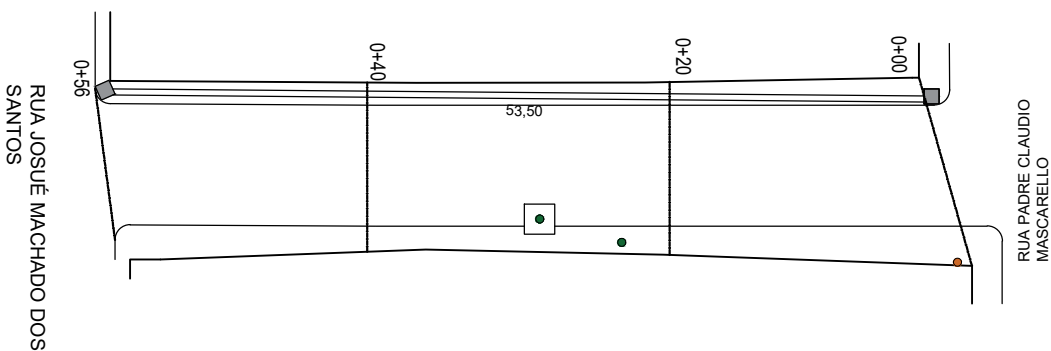


GREIDE DE TERRAPLANAGEM
ESCALA 1/500

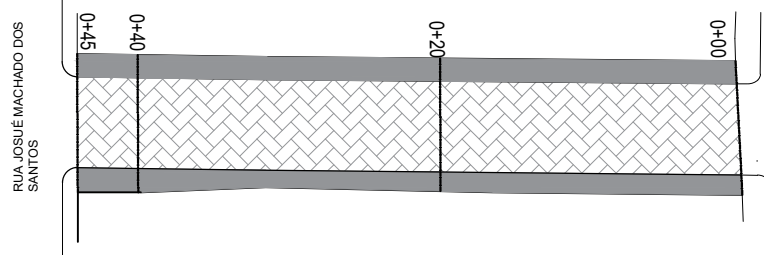
RUA FRANCISCO J. MEGNOT PADILHA			
COTAS DE PROJETO	19,770	19,214	19,091
COTAS DE TERRENO	19,933	19,464	19,241
ESTACAS	00	20	40

PERFIL LONGITUDINAL
PERFIL NATURAL
GREIDE DE PROJETO

PROJETO DE DRENAGEM
ESCALA 1/200



PROJETO DE PAVIMENTAÇÃO
ESCALA 1/200

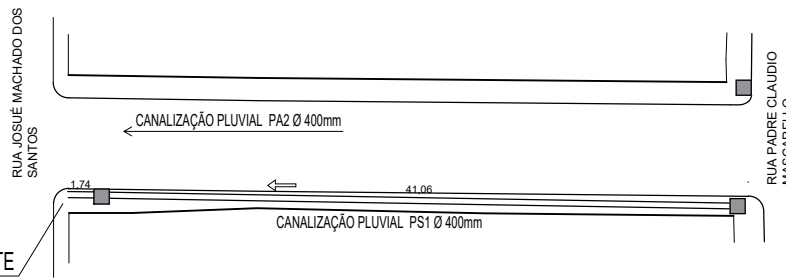


ÁREA TOTAL DE PAVIMENTAÇÃO DA RUA = 387,00m²

PAVIMENTAÇÃO DA RUA - ÁREA = 264,00m²

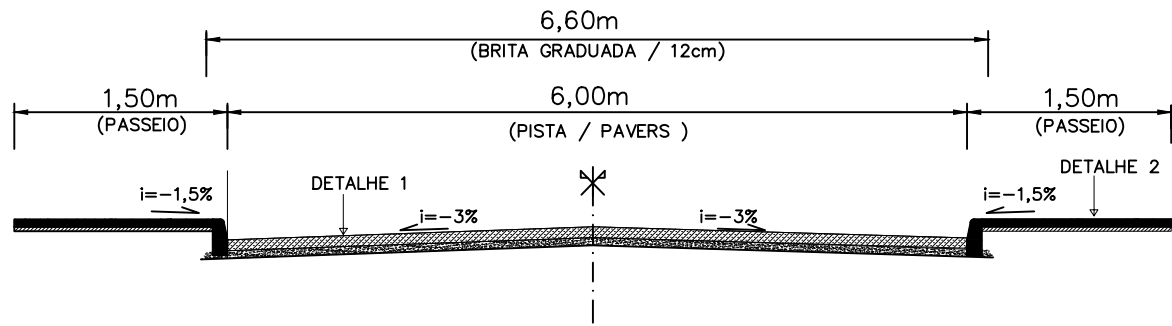
PASSEIO PÚBLICO - ÁREA = 123,00m²

PROJETO DE DRENAGEM
ESCALA 1/200

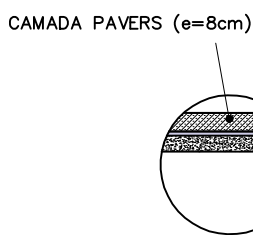


ÁGUAS PLUVIAIS TERÃO DESTINO PARA CAIXA EXISTENTE NA CONTINUIDADE DA RUA

SEÇÃO TIPO DE PAVIMENTAÇÃO
SEM ESCALA




DETALHE 2
SEM ESCALA



EIXO DE PROJETO

- LEGENDA:
- SEÇÃO TIPO DE PAVIMENTAÇÃO (PISTA)
 - PAVERS - 8 cm
 - CAMADA DE ASSENTAMENTO - 5 cm
 - BASE DE BRITA GRADUADA - 12 cm
 - MEDIO FIO DE CONCRETO PRÉ-MOLDADO

DETALHE 1
SEM ESCALA



GREIDE DE TERRAPLANAGEM
ESCALA 1/500

RUA OLINTO PEREIRA			
COTAS DE PROJETO	18,876	18,871	18,843
COTAS DE TERRENO	18,994	18,971	19,293
ESTACAS	00	20	40

PERFIL LONGITUDINAL
PERFIL NATURAL
GREIDE DE PROJETO

LEGENDA	
→	POSTE DE ENERGIA EXISTENTE
→	ÁRVORE
→	CAIXA COLETORA BL (A CONSTRUIR)
→	CANALIZAÇÃO

TABELA DE ÁREAS DE CORTE E ATERRO

EST.	LD	PAVIMENTO P/VEÍCULOS	LE	ÁREA		VOLUME	
				CORTE	ATERRO	CORTE	ATERRO
0				0,74	0,68		
0+20				0,40	0,28	11,40	9,60
0+40				3,39	0,00	37,90	2,80
0+56				3,56	0,00	69,50	0,00
TOTAL						118,80	12,40

LEGENDA	
→	ATERRO
→	CORTE

REVISÃO	DATA	DESENHO	RESP. TÉCNICO/PROJETISTA	ALTERAÇÃO
PREFEITURA MUNICIPAL DE TRIUNFO SECRETARIA DE COORDENAÇÃO E PLANEJAMENTO ESTADO DO RIO GRANDE DO SUL				
RESP. TÉCNICO: FERNANDO AZEREDO COUTINHO ENGENHEIRO CIVIL CREA/RS 242718			ESPECIFICAÇÃO PROJETO: PAVIMENTAÇÃO RUA FRANCISCO MEGNOT PADILHA RUA OLINTO PEREIRA	
REFERÊNCIA: PROJETO DE DRENAGEM PROJETO DE SINALIZAÇÃO DETALHES			PRONOME: 2.812,00m² 01/03 DATA: 30/05/2022 PROJETISTA: SAMANTA	